

**Municipalité de Saint-Jude**





Plan d'urbanisme numéro \_\_\_\_  
Annexe 6a

**AFFECTATIONS DU SOL**  
Secteur rural - 1 de 2

**Légende**

-  Limite de la MRC
-  Limite municipale
-  Périmètre d'urbanisation
-  Cours d'eau
-  Rivière

**Grandes affectations**

-  Agricole dynamique
-  Agricole mixte - résidentielle
-  Agricole mixte - résidentielle et commerciale
-  Agricole mixte - récréotouristique




Municipalité de Saint-Jude

Plan d'urbanisme numéro \_\_\_\_  
Annexe 6b

AFFECTATIONS DU SOL  
Secteur urbain - 2 de 2

Légende

-  Périmètre d'urbanisation
-  Noyau villageois
-  Cours d'eau
-  Cadastre
-  Zone de réserve
-  Zone prioritaire
-  Lot vacant
-  Site à requalifier
-  Prolongement de rue projeté

Grandes affectations

-  Agricole dynamique
-  Agricole mixte - résidentielle et commerciale
-  Agricole mixte - récréotouristique
-  Résidentielle
-  Mixte
-  Publique et institutionnelle
-  Industrielle

